


Texte et photos: Florian Widmer

Fermant le fond du val d'Illicz, les Dents Blanches bénéficient d'un isolement rare doublé d'un charme sauvage. L'ascension de la Dent du signal, plus haut point du massif, offre une randonnée au caractère alpin.

Plein sud, les neiges immaculées du Mont Blanc irradient. La suprématie incontestable de ce massif sur toutes les sommets environnantes éclate ici au grand jour. Le dégagement est total et la vue ne souffre d'aucune entrave. Parvenu au faite des Dents Blanches, on côtoie un monde minéral à l'état pur, où les combes pierreuses et de lapiaz ombragées ont désormais fait place à des arêtes de calcaires étroites. Celle qui mène à la Dent du Signal, coiffée d'un cairn, est si étroite et

vertigineuse qu'on a l'impression d'y évoluer en funambule. Chemin faisant, face à nous, on s'étonne des plissements tectoniques des Dents du Midi, dont l'érosion millénaire a façonné le relief accidenté des pointes actuelles. En contrebas, côté français, le lac de la Vogealle scintille tel un diamant niché dans un écrin, lui-même suspendu au-dessus de la vallée du Giffre.



Les Alpes
3000 Bern 23
031/ 370 18 18
www.sac-cas.ch

Genre de média: Médias imprimés
Type de média: Magazines spéc. et de loisir
Tirage: 22'500
Parution: mensuelle

N° de thème: 844.003
N° d'abonnement: 844003
Page: 64
Surface: 288'098 mm²

Du plateau de Barme, au premier plan,
on distingue déjà le versant N des Dents Blanches.




Le Pas de la Bide, juge de paix de l'ascension

Bien plus bas sur l'itinéraire, côté suisse cette fois, le Pas de la Bide marque la fin des forêts et des pâturages du paisible vallon de Barme. Souplesse et aptitudes de contorsionniste sont requises pour venir à bout de ce passage marquant de l'itinéraire des Dents Blanches: on se faufile dans une fine écaille de rocher inclinée, qui seule semble pouvoir décider de la poursuite de la course. La combe qui lui succède est bordée de pics donnant l'impression de se resserrer au fur et à mesure que le sentier se raidit. Le silence n'est rompu que par de rares chutes de pierres provoquées par des chamois et les cris des chocards. A l'issue de la combe, au terme d'un petit mur redressé aux prises bien imbriquées, l'austère muraille nord des Dents Blanches apparaît alors. Vision à la fois intrigante et stimulante de hautes parois certes ombragées,

mais dont on perçoit les crêtes auréolées de lumière. La promesse d'un panorama grandiose dû autant à la situation isolée de ce massif qu'à un ciel sans nuage.

A la croisée du Tour des Dents Blanches

Le cheminement se fait momentanément plus paisible jusqu'au col de Bossetan, au travers d'un plateau abritant prairies fleuries et névés. De nombreux marcheurs venus du côté français convergent sur ce col-frontière, passage obligé du tour des Dents Blanches. Celui-ci permet, depuis 1983, de relier en cinq étapes les Communes de Champéry, Evionnaz, Morzine (F), Samoëns (F) et Sixt-Fer-à-Cheval (F). Au col déjà, le panorama ne laisse pas indifférent. A l'ouest, le regard porte jusqu'à la Pointe Percée, point culminant de la chaîne des Aravis. A l'opposé, le val d'Illiciez et Champéry s'ouvrent au regard, tout comme les Préalpes vaudoises et



Les Alpes
3000 Bern 23
031/ 370 18 18
www.sac-cas.ch

Genre de média: Médias imprimés
Type de média: Magazines spéc. et de loisir
Tirage: 22'500
Parution: mensuelle

N° de thème: 844.003
N° d'abonnement: 844003
Page: 64
Surface: 288'098 mm²

fribourgeoises. Du côté nord, la Dent d'Oche, le Mont de Grange et les Cornettes de Bise font une apparition remarquée. Mais les stars du lieu, ce sont bien les Dents Blanches désormais toutes proches. Elles apparaissent comme une fière succession de pointes au relief arrondi s'étirant sur plus de 2 kilomètres. La Dent du Signal en est le point culminant. La recette pour y parvenir? Des combes d'éboulis, des névés, de raides couloirs et des arêtes aériennes. Et en guise d'apothéose, le vertige prisé des funambules.



Florian Widmer


Ce passionné de randonnée alpine est actif dans le domaine de l'énergie hydraulique. Il collabore depuis 2005 avec la revue.



Vues du col de Bossetan, les Dents du Midi montrent leurs plus spectaculaires.

Date: 01.07.2015

LES ALPES




Les Alpes
3000 Bern 23
031/ 370 18 18
www.sac-cas.ch

Genre de média: Médias imprimés
Type de média: Magazines spéc. et de loisir
Tirage: 22'500
Parution: mensuelle

N° de thème: 844.003
N° d'abonnement: 844003
Page: 64
Surface: 288'098 mm²

Vue plongeante sur le petit lac de la Vogealle, côté français. L'eau y fait une pause avant de poursuivre son cheminement dans la vallée du Giffre.





Les Alpes
3000 Bern 23
031/ 370 18 18
www.sac-cas.ch

Genre de média: Médias imprimés
Type de média: Magazines spéc. et de loisir
Tirage: 22'500
Parution: mensuelle

N° de thème: 844.003
N° d'abonnement: 844003
Page: 64
Surface: 288'098 mm²



A l'W, au-delà de la Corne au Taureau et de la vallée de l'Arve, on distingue le massif des Aravis. Sur la gauche, les roches polies témoignent du passage des glaciers d'autrefois.



Objectif les Dents blanches

Barme (1492 m) – Dent du Signal (2727 m)

En bref: T4, 4 h 30 (montée), ↗↘ 1250 n
Itinéraire: De Barme, remonter sur 2 kilomètres la route carrossable en direction du col de Bretolet. Au P. 1680, prendre sur la gauche le sentier qui s'élève en zigzag. Une vire partant sur la gauche permet d'atteindre le Pas de la Bide. Les passages exposés sont sécurisés par des chaînes. On rejoint alors une combe, d'abord herbeuse, puis caillouteuse, par laquelle on s'élève jusqu'au col de Bossetan (2288 m). Une sente remonte la crête jusque vers 2400 mètres, puis bifurque à gauche pour s'élever dans une nouvelle combe d'éboulis longtemps recouverte de névés. Avant de parvenir au col, tirez

à gauche et gravir un raide couloir pierreux par la droite pour rejoindre l'arête facile menant au sommet de la Première Dent (2706 m), à l'extrême W des Dents Blanches. Suivre ensuite vers l'E l'arête rocheuse en direction de la Dent du Signal qui, d'abord étroite et aérienne, s'élargit ensuite pour parvenir au sommet par des éboulis. Retour par le même itinéraire.

Accès

En train jusqu'à Champéry via Aigle, puis bus-navette gratuit jusqu'à Barme (www.champéry.net/page152.php; circule tous les jours de début juillet à fin août, puis les week-ends jusqu'à fin septembre). Mobilité depuis Aigle ou Monthey.

Voiture

24,8

Transports publics
■ 0,88

Emissions de CO₂ en kg par personne et

par trajet: exemple d'un trajet Genève – Champéry. Source: www.cff.ch

Meilleure période

Mi-juillet à début septembre, selon les conditions d'enneigement. Côté français, se référer aux périodes de gardiennage du refuge de Bostan pour une excursion sur deux jours.

Cartes


CN 1 : 25 000, feuilles 1304 Val-d'Illiez et 1324 Barberine

CN 1 : 50 000, feuille 272 St-Maurice et 282 Martigny

Bibliographie

Georges Sanga, *Randonnées alpines/objectif le sommet. Bas-Valais*, Editions du CAS, Berne 2012

Daniel Grévoz, Danièle Chappaz, *Paradis sauvages de Haute-Savoie, Sentiers de montagne*, Rossolis, 2011



Les Alpes
3000 Bern 23
031/ 370 18 18
www.sac-cas.ch

Genre de média: Médias imprimés
Type de média: Magazines spéc. et de loisir
Tirage: 22'500
Parution: mensuelle

N° de thème: 844.003
N° d'abonnement: 844003
Page: 64
Surface: 288'098 mm²

Olivier Cavaleri, *Histoire de bornes. La frontière entre le Valais et la France*, Slatkine, Genève 2014

Tour des Dents blanches: www.tour-dentsblanches.com

Hébergement

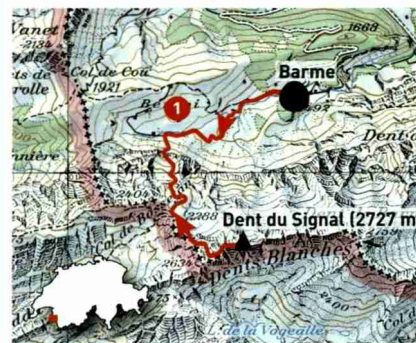
Cantine des Dents Blanches, 024 479 12 12, www.cantine-dentsblanches.ch

Cantine de Barmaz, 024 479 11 63 ou 076 438 11 64, www.cantine-barmaz.com

Refuge de Bostan (F), +33 4 50 90 10 94 ou +33 6 10 22 12 89, www.refugedebostan.com

Randonnée alpine à la Dent du Signal

1 Barme – Dent du Signal – Barme



CN 1 : 100 000, reproduite avec l'autorisation de swisstopo [JM120017]